

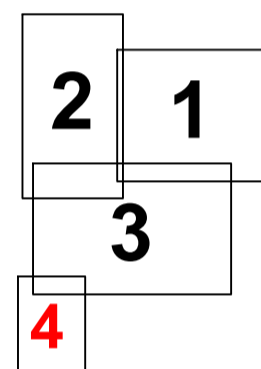
Vodárenská společnost Chrudim, a.s.
Novoměstská 626
537 01 Chrudim

Úhřetická Lhota - splašková kanalizace

Stavební situace - část 4.

Měřítko M 1:500

Klad listů:

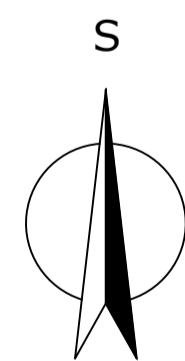


Legenda:

—	Trasa gravitační kanalizace
- - - - -	Trasa tlakové kanalizace
o KŠ	Kanalizační šachta
DN 300	Profil kanalizace
7,3 - 34,9	Sklon(‰)-délka(m)
km 0.0000	Staničení trasy kanalizace
—	Trasa kanalizačního výtaku
km 0.0000	Staničení trasy kanalizačního výtaku


Ostatní inženýrské sítě

—	Stávající vodovod
—	Stávající kanalizace
—	Plynovod
—	Telekomunikační kabel místní
—	Kabely VO
—	Elektrické vedení VN - nadzemní
—	Elektrické vedení NN - nadzemní
—	Elektrické vedení NN - podzemní



Poznámka:

Inženýrské sítě jsou zakresleny pouze orientačně. Dodavatel stavby je povinen před zahájením zemních prací zajistit jejich přesné vytýčení u jednotlivých správců. Výškový systém Balt po vyrovnání.

Vypracoval:	Bc. David Šavelka		 VS Chrudim <small>inženýrská společnost Chrudim, s.r.o.</small>		
Kontroloval:	Ing. Martin Soudek, Ph.D.		VS Chrudim, a.s., Novoměstská 626, 537 01 Chrudim tel. +420 609 931, vstupy@vs-chrudim.cz		
Odpovědný projektant:	Ing. Martin Soudek, Ph.D.				
Kraj:	PARDUBICKÝ	O.ú. / Mě.ú.:	PARDUBICE	Místo stavby:	ÚHŘETICKÁ LHOTA
Investor:	Obec Úhřetická Lhota			Datum :	09/2021
Název akce:	<div>Úhřetická Lhota splašková kanalizace</div>			Číslo zakázky :	
				Stupeň :	DPS
				Formát:	6 x A4
				Měřítko:	1:500
Název výkresu:	SO 01 STAVEBNÍ SITUACE - ČÁST 4.			Číslo výkresu:	D.1.1.2.4
TENTO VÝKRES A JEHO PŘÍLOHY JSOU NAŠIM DUŠEVNÍM VLASTNICTVÍM, NESMÍ BÝT BEZ NAŠEHO PŘEDCHOZÍHO PÍSEMNÉHO SOUHLASU KOPÍROVÁNY, ROZMNOŽOVÁNY ANI ZPŘÍSTUPNĚNY JINÝM OSOBÁM NEBO FIRMÁM					